

«Вселенная памятников»

Рабочая тетрадь по историческим памятникам Кировской области

4 класс



Часть

1

Киров
2024

Составители:

Ильина Валерия Алексеевна


Катаргина Елизавета Анатольевна

Попова Карина Романовна

Репина Анастасия Алексеевна

Педагог-наставник:

Шамонина Татьяна Владимировна



От авторов

Уважаемые ребята!

Предлагаемая Вам электронная тетрадь посвящена памятникам, значимым местам Кировской области. Электронная тетрадь на сегодняшний день является хорошим источником информации, так как может содержать в себе наглядные примеры в виде фотографий, видео и QR-кодов.

Разнообразные виды заданий предполагают поиск фактических знаний и творческий подход к их выполнению. Будем изучать культуру родного края вместе!

В добрый путь!



Киров

Город расположен на реке Вятке, в 896 км от Москвы в направлении на северо-восток и является одним из старейших городов России.

Годом его основания считается 1374 год. В течение почти двухсот лет город носил название Хлынов, затем в 1780 г. вновь был переименован в Вятку, а свое современное название получил в 1934 году.

Издrevле город был известен как местный центр ремесел и торговли. Экономическую основу до революции на Вятской земле составляло производство продуктов сельского хозяйства и их переработка. Значительный вклад в экономический потенциал Вятки вносили мелкие предприятия кожевенного, свечного, шубно-овчинного, спичечного производства, производство бумаги.

В 2012 году городу Кирову присвоено почетное звание Кировской области «Город трудовой славы».



Исторические памятники


1. Архитектурный ансамбль Успенского Трифонова монастыря

Год: XVII – XIX вв.

Адрес: г.Киров, ул. Лесная – Горбачёва – Урицкого

Историческая справка: в 1580 году Вятку посетил преподобный Трифон, позднее вошедший в историю как Трифон Вятский. На южном берегу, где находились две небольших деревни, он основал Успенский монастырь и возвел деревянный храм во имя Благовещения. Спустя несколько лет в обители появилась и деревянная Успенская церковь, позднее замененная на каменный собор. Постепенно монастырская община росла, а рядом образовались две небольших слободы, жители которой в основном занимались земледелием и скотоводством. На протяжении более трех столетий обитель процветала, но после Октябрьской

революции была упразднена, а многие из её построек разрушены. Лишь после Великой Отечественной войны монастырь передали управлению культуры, и тогда была проведена первая за долгие годы реставрация обветшавших зданий. Сейчас в Успенском Трифоновом монастыре сохранилось около двадцати построек, среди которых храмы, братские корпуса, палаты, часовни и башни, оставшиеся от крепостных стен.



2.Музей «Приказная изба»

Год: XVIII в.

Адрес: ул. Киров, ул. Спасская, 4-б

Историческая справка: Приказная изба — одно из первых каменных строений гражданской архитектуры города первой половины XVIII в. — является памятником архитектуры федерального значения. Это один из немногих памятников гражданской архитектуры Вятки-Хлынова, сохранившихся со времён дорегулярной городской застройки.

В 2023 году здание было отреставрировано. В отреставрированном здании представлена экспозиция «История здания в истории города», которая знакомит посетителей с историей самого здания, улицы Казанской, вятскими ремёслами, их развитием, а также с традициями вятского гостеприимства и кухни.

В экспозиции первого зала представлены музейные предметы, которые расскажут о жизни, быте, ремёслах простых жителей Вятки. Интерьер второго зала наполнен более редкими и изысканными музейными экспонатами и рассказывает о торговле и купечестве.



3.Дом-музей М. Е. Салтыкова-Щедрина

Год: 1848 год

Адрес: г.Киров, ул. Ленина, д. 93

Автор: Иоганн Христиан Раш

Историческая справка: музей располагается в доме, где с 1848 по 1855 гг. проживал М.Е. Салтыков-Щедрин, отбывая ссылку в Вятке. В 1968 г. литературный музей принял первых посетителей. Его основу составил мемориальный кабинет писателя.

В 1980 г. литературный музей преобразован в Дом-музей М.Е. Салтыкова-Щедрина. Экспозиция посвящена вятскому периоду жизни и деятельности писателя, его творческому наследию.



4. Памятник Сергею Мироновичу Кирову

Год: 1966г.

Адрес: г. Киров, перекрёсток Октябрьского проспекта и улицы Воровского

Авторы: Г.И. Гаврилов, Е.И. Кутырев, Г.Е. Арапов

Историческая справка: Сергей Миронович Киров был партийным лидером. Киров – его псевдоним, а настоящее имя - Сергей Миронович Костриков. Он родился в городе Уржуме Вятской губернии, там провёл детские и юношеские годы, с отличием окончил Уржумское училище. Затем был направлен в Казань в механико-техническое училище. Активный молодой человек не стал довольствоваться лишь учёбой и смело влился в кипящие революционные страсти молодёжной среды. Вскоре начал политическую карьеру, в 1926 году встал во главе Ленинградского губкома партии, в

1934 году - секретарём оргбюро ЦК ВКП. В этом же году 1 декабря в Ленинграде был убит. Уже 5 декабря в память о нём город Вятку переименовали в Киров.

Сегодня в областной столице немало мест, связанных с именем этого советского партийного и политического деятеля. Неподалёку от памятника - полный достопримечательностей парк имени С.М. Кирова.



5. Памятник Александру Невскому

Год: 21 сентября 2024 г.

Адрес: г. Киров, Первомайский район, Площадь Александра Невского

Автор: Салават Щербаков

Историческая справка: памятник Святому благоверному князю Александру Невскому открыли в Кирове 21 сентября 2024 года в рамках празднования 650-летия города. Монумент установили на обновлённой площади Александра Невского перед областной филармонией.

Решение о названии площади в честь Александра Невского основано на традициях почитания князя: в XIX веке главный престол храма, который здесь стоял, был освящён именно в честь Александра Невского.



6. Памятник Александру Степановичу Грину

Год: 2000г.

Адрес: г. Киров, ул. Набережная Грина

Авторы: Владимир Бондарев, Клара Коциенко

Историческая справка: на высокой набережной реки Вятки в Кирове установлен памятник вятскому уроженцу - писателю А.С. Грину, именем которого названа набережная.

Грин смотрит в вятские дали, которые во многом повлияли на мировоззрение знаменитого романтика. Интересно оформление площадки, на которой установлен памятник, в виде огибающей берег волны моря. И это не удивительно, ведь самые известные произведения писателя - "Бегущая по

волнам", "Алые паруса", "Золотая цепь" - связаны с морем.

В Вятке гордятся сопричастностью к формированию личности Александра Грина. В городе работают названная его именем областная детская библиотека, дом-музей, вручается литературная премия имени писателя.



7. Памятник братьям художникам Виктору и Аполлинару Васнецовым

Год: 1992 г.

Адрес: г. Киров, ул. Карла Маркса, 70

Авторы: Ю.Г. Орехов, С.П. Хаджибаронов

Историческая справка: в 1910 году в Вятке открылся художественно-исторический музей, инициаторами создания которого выступили Виктор и Аполлинарий Васнецовы.

Впоследствии музей стал только художественным и с 1936 года носил имя М. Горького. Когда в 1980-х годах начались работы по проектированию нового музейного корпуса, было решено переименовать музей в честь В. М. и А. М. Васнецовых и на территории музея установить им памятник. Переименование музея состоялось 15 сентября 1989 года, открытие памятника - 28 мая 1992 года.

Памятник установлен со стороны улицы Карла Маркса напротив крытого перехода

между старым и новым зданиями музея. Глухая стена перехода служит фоном для парной бронзовой скульптуры на гранитном постаменте.



8. Памятник маршалу Советского Союза Ивану Степановичу Коневу

Год: 1994 г.

Авторы: В. И. Борцов, В. И. Кропачёв

Адрес: г. Киров, площадь Маршала Конева

Историческая справка:

Конев Иван Степанович — дважды Герой Советского Союза. Родился в деревне Лодейно, Подосиновского района Кировской области в крестьянской семье. Участник Великой Отечественной войны с июня 1941 года, командир 19-й армии Западного фронта.

История памятника началась далеко от Вятки, в польском городе Краков. Решение о возведении памятника маршалу Коневу было принято в 1985 году по случаю 40-летия освобождения Кракова от немецких захватчиков. Однако вскоре после его открытия на площади памятник был снят с постамента в 1991 году

В Кировский областной и городской советы стали поступать обращения кировчан с призывом спасти памятник

маршалу-земляку. Кировский облсовет направил властям Кракова письмо с просьбой уступить памятник. По железной дороге памятник Коневу был перевезён в Россию и доставлен в наш город. Некоторое время он хранился на территории Кировского военного авиационно-технического училища, затем на машиностроительном заводе имени 1 Мая памятник был отреставрирован и 8 мая 1994 года монумент был установлен на площади в юго-западной части города. В 2013 году памятник был реконструирован и поставлен на новый постамент.



9. Мемориал «Вечный огонь»

Год: 1967 г.

Адрес: г. Киров, улица Московская, 1

Авторы: Ю.И. Кармазин, Ф.А. Шпак, В.С. Рязанцев

Историческая справка: Установлен на набережной реки Вятки в 1967 году в память о павших воинах в годы ВОВ. Является частью архитектурного ансамбля. Помимо Вечного огня в него входит восьмигранный обелиск высотой 12 метров. Вокруг стелы установлены полукруглые блоки с памятным барельефом. На праздник Победы к

мемориалу торжественно возлагают венки, жители города приходят почтить память почти 250 тысяч кировчан, которые погибли, защищая Родину.



10. Памятник-танк Т-34

Год: 1967 г.

Адрес: г. Киров, Октябрьский проспект

Авторы: А.И. Веселов, Ю.И. Карамзин

Историческая справка: расположен на Октябрьском проспекте. Это танк времен Великой Отечественной Войны, установленный на высоком бетонном постаменте. Именно этот танк под номером 603 дошел в годы войны до стен Берлина. Авторами памятника являются А.И. Веселов и Ю.И. Карамзин. На стенах постамента изваян барельеф,

посвященный труженикам тыла. В день танкиста у этого памятника собираются кировчане, служившие в танковых войсках.



11. Памятник Владимиру Ильичу Ленину

Год: 1970 г.

Адрес: г. Киров, ул. К. Либкнехта, 69

Автор: М.М. Кошкин, Ф.А. Шпак, И.М. Синеца

Историческая справка: Памятник находится на Театральной площади Кирова перед входом в здание правительства Кировской области. Его поставили в год 100-летия со дня рождения создателя Коммунистической партии и основателя первого в мире социалистического государства.

Три года мастера прорабатывали все детали скульптуры из красного житомирского гранита. Владимир Ленин изображён в полный рост, в камне воплощены твёрдая воля вождя пролетариата, его кипучая энергия и могучий интеллект. Высота па-

мятника – 9,6 м. Он изготовлен скульпторами М.М. Кошкиным, Ф.А. Шпаком и архитектором И.М. Синецей.

Сегодня возле памятника В.И. Ленину проходят различные мероприятия. Также он является одним из самых популярных мест встречи у жителей города.



Арбажский район

Арбажский район входит в юго-западную группу районов Кировской области в составе Котельничского и Советского районов и граничит на севере с Котельничским районом, на востоке — с Верхошижемским и Советским районами, на юге — с Пижанским и Тужинским, с западной стороны — с Тужинским и Котельничским районами. Административным центром муниципального образования является посёлок городского типа Арбаж.

Арбажский район образован в результате введения нового административно-территориального деления в 1929 году. С 01.01.2021 года Арбажский район переименован в Арбажский муниципальный округ, а поселения района утратили статус муниципальных образований и юридических лиц.

Арбажский муниципальный округ в настоящее время — это 58 предприятий и организаций, 7 промышленных предприятий, 10 сельскохозяйственных предприятий, 20 предприятий малого бизнеса, 94 индивидуальных предпринимателя. Основными видами экономической деятельности являются промышленность, сельское хозяйство и торговля.



Исторические памятники

1. Памятник «Погибшим землякам в годы Великой Отечественной войны»

Дата установки: 5 ноября 1967 г.

Адрес: Кировская область, посёлок городского типа Арбаж, улица Свободы

Автор: стал кировский скульптор В. В. Росляков.

Посвящен: памяти о более 15 тысячах арбажан, ушедших на фронт. Около 5 тысяч из них не вернулись с фронта, умерли от ран или пропали без вести.

Историческая справка: у подножия памятника замурована капсула с именами и фамилиями ушедших на фронт и погибших воинов-арбажан. 22 июня, в День памяти и скорби, и 9 мая,

в День Победы, к его ногам возлагают цветы в памяти о более 15 тысячи арбажан, ушедших на фронт. Наверное, нет в маленьком посёлке, да и районе, семьи, в которой не погибли бы отец, сын, брат или дед.



2.Троицкая церковь

Год: между 1782 и 1796. Трапезная - до 1808. Колокольня - 1823-1828.

Адрес: Кировская область, Арбажский район, село Сорвижи, Советская ул., 19

Автор: В. И. Кафтырев. Работы вела артель Данилы Горынцева.

Посвящен: Святой Живоначальной Троице.

Историческая справка: грамота на строительство каменного храма была дана в 1773 г., однако возведение его началось только спустя 9 лет. Местные каменщики под руководством Д. Горынцева трудились долго, и вчерне закончили работу в 1796 г. Еще 2 года отделочных работ и, наконец, в 1800 г. произошло долгожданное освящение первого придела храма. Здесь начались службы, а параллельно мастера заканчивали декоративные работы в холодном храме (1805-1807 гг.) и отделку главного Троицкого престола. Он был освящен в 1808 г. Храмовая

постройка расположена в самом центре села Сорвижи, на пересечении двух центральных улиц. Высота Троицкого храма составляет 47 метров, колокольни – 55 метров. Кирпичная церковь с декором в духе барокко. Отдельно стоящая колокольня выстроена в 1823-1828, позже соединена с церковью переходом. Закрыта не позже 1930-х. В 1990 возвращена верующим, отремонтирована. С 1985 г. началась реставрация, которая продолжается по сей день. Действующая. Является объектом культурного наследия регионального значения.



3.Краеведческий музей

Год: 9 июня 2006

Адрес: Кировская область, Арбажский район, п. г. т. Арбаж, ул. Свободы, 28

Историческая справка: в экспозициях музея представлены природа и история Арбажского района, крестьянский быт начала и середины XX в., народное творчество. Коллекция музея составляет более 2 тыс. экспонатов. Среди наиболее интересных экспонатов — трактор «путиловец», стоящий на специальном постаменте перед музеем. Ежегодно музей принимает свыше 4 тыс. посетителей. Проходит более 25 выставок в год,

проводятся классные часы и музейные занятия для школьников, встречи с интересными людьми, а также мастер-классы.



4. Церковь Сретения Господня

Год: 1803–1810 годах


Автор: И. А. Чарушин

Адрес: Советская ул., 2, п. г. т. Арбаж

Посвящен: Сретению Господню. (важный церковный праздник.)

Историческая справка: каменная церковь строилась с 1803 по 1810 гг., по храмозданной грамоте выданной 03.01.1803г. Правый теплый придел во имя иконы «Знамение Божией Матери» был освящен в сентябре 1815 г. Холодный храм был освящен в 1831 г. во имя Сретения Господня. После работ по расширению храма, проведенных в 1842 г., был сделан еще один - теплый левый придел во имя Пророка Илии. Сретенская церковь была одним из лучших архитектурных произведений эпохи классицизма в Вятской епархии (на территории Кировской области). Храм являлся важнейшей архитектурной доминантой Арбажа, планировка и застройка которого велись с учетом организующей роли церкви Сретения. Разобрана приблизительно в 1935 году.

Новая церковь Сретения Господня. Приход зарегистрирован в 1995 г., для богослужений использовалось переоборудованное здание школьных мастерских. В 2002 г. заложен камень в основание нового храма. Кирпичная церковь, восьмерик на четверике с небольшой трапезной и ярусной колокольной построена на средства прихожан и благотворителей в память о разрушенном Сретенском храме, освящена 4 сентября 2010 г.



Афанасьевский район

Афанасьевский район граничит с Омутнинским и Верхнекамским районами Кировской области, с Пермским краем и Удмуртией. Общая площадь района 5302,76 кв. км. Административным центром района является пгт. Афанасьево. Расстояние до г. Кирова – 251 км, до ближайшей железнодорожной станции Стальная – 75 км. Связь с областным центром и ближайшей железнодорожной станцией Стальная (г. Омутнинск) осуществляется автомобильным транспортом.




Исторические памятники

1. Памятник - мемориал воинам – афанасьевцам, погибшим в Великой Отечественной войне (вечный огонь)

Год: 1972 год

Адрес: Кировская область, пгт. Афанасьево, ул. Красных Партизан, сквер в центре посёлка

Посвящен: памяти о земляках, не вернувшихся с фронта.



2. Храм святителей Афанасия и Кирилла Александрийских

Год: 1908-1914 гг

Автор: И. А. Чарушин

Адрес: Кировская область, Афанасьевский район, п. г. т. Афанасьево, ул. Красных Партизан, 4.

Посвящен: Святым Афанасию и Кириллу Александрийским.

Историческая справка: каменный храм решено было построить по уже существующему проекту, разработанному известным Вятским архитектором Иваном Апполоновичем Чарушиным для церкви с. Игра Глазовского уезда. Подготовка к строительству велась заблаговременно. В феврале 1901 года был утвержден проект. 15.07.1901 г. лично архитектором Чарушиным был произведен отвод земли

под строительство этой церкви. В 1899 году был построен кирпичный завод. К сбору денежных средств на строительство храма приступили еще раньше. В 17.09.1902 г. заложен первый камень в фундамент и началось его строительство. Но не хватка денежных средств тормозила строительство. В лето 1909 года каменный храм доведен до верхних главных сводов. Потом кладочные работы долго не возобновлялись, постройка от дождей, снега и стоячей, никогда не просыхающей воды внутри ее, разрушалась. Своды выложили в течение строительного сезона 1914 года. Первая мировая война практически приостановила строительные работы. После 1917 года строительство храма не возобновилось, храм остался не достроенным. Наспех стены закрыли двухскатной крышей и стали использовать не по назначению. Мукомольная мельница, кустарные

мастерские, быткомбинат с гаражом под машины. В начале 90-х здание было передано верующим.



3.Афанасьевский краеведческий музей

Год: 26 марта 1989 год

Автор идеи создания: Вячеслав Викторович Самарцев

Адрес: Кировская область, Афанасьевский район, п. г. т. Афанасьево ул. Энергетиков, 10.

Посвящен: историческому, этнографическому и бытовому прошлому края, а также его природному богатству.

Историческая справка: осенью 1985 года на должность первого секретаря райкома партии был назначен Вячеслав Викторович Самарцев, человек энергичный и деятельный. На одном из заседаний ветеранского лектория он высказал мысль, что Афанасьевскому району, сохранившему значительную часть своих традиций и старинных устоев, нужно иметь свой собственный краеведческий музей. 13 января 1986 года бюро райкома КПСС и исполком райсовета приняли постановление «О подготовке к созданию в районе краеведческого музея». Для этой цели был создан совет, куда вошли активисты, представители заинтересованных организаций и учреждений, инициаторы краеведческого движения. По поручению В. В. Самарцева помощь музею постоянно оказывала

секретарь райкома по идеологии Надежда Николаевна Тутынина. Когда потребовалась консультация специалиста, был приглашен методист областного краеведческого музея Наталья Леонидовна Головизнина, которая очень доброжелательно отнеслась к работе активистов, дала необходимые консультации. Потребовалось 3 года вдохновенного и упорного труда, чтобы собрать материалы и экспонаты, обработать и систематизировать их, сделать разработки по главным направлениям, подготовить беседы и лекции на основании уже собранного материала, составить план экспозиции музея. Официальное же открытие состоялось на основании приказа №20 отдела культуры Афанасьевского райисполкома 26 марта 1989 года.



4. Храм святых апостолов Петра и Павла

Год: 2006 — 2009

Автор: Пономарёв Борис Самуилович

Адрес: Кировская область, Афанасьевский район, пгт. Афанасьево, ул. Юности, д. 1А

Посвящен: святым верховным апостолам Петру и Павлу.

Историческая справка: старообрядцы издревле проживали в поселках и деревнях, расположенных на берегу Камы. Из всех близлежащих поселений люди тянулись в районный центр. Таким образом, в Афанасьево образовалась большая община староверов. Поселок рос и развивался, проложено асфальтированное сообщение и возникла возможность и необходимость возвести Храм. Огромное желание и усердие двигали верующих афанасьевцев к строительству собственного храма. Несколько лет собрали средства, подготавливали и согласовывали необходимые бумаги, очень долго не могли определиться с местом возведения.

В 2006 году был определен и выделен под застройку участок земли. Это прекрасное неоскверненное место, которое ранее было пшеничным полем. Деревянный храм строился всем миром с большой любовью и радением. И в конце 2008 года купола засияли над храмом. Церковное убранство и иконы заполнили храм. И в декабре 2009 года старообрядческий храм был освящен митрополитом Корнилием в честь святых Верховных апостолов Петра и Павла. Из Кирова в торжественной Литургии приняли участие священноиереи Роман и Олег.



Белохолуницкий район

Белохолуницкий район образован 29 июля 1929 года в составе Вятского округа Нижегородского края из нескольких волостей Слободского уезда Вятской губернии. С 1934 года район в составе Кировского края, с 1936 г. – Кировской области.

Район расположен в северо-восточной части Кировской области. Граничит с Нагорским, Верхнекамским, Омутнинским, Фаленским, Зуевским, Слободским районами. Расположен между северной частью Вятского увала и западными острогами Вятско-Камской возвышенности, в долинах рек Белая и Черная Холуница, северную часть района омывает река Вятка. Районный центр – г. Белая Холуница. Название носит от реки, которая делит город на две части: заводскую и заречную.

Общая площадь территории Белохолуницкого района составляет 5063,95 кв. км. Район расположен на федеральной трассе Кострома - Шарья - Киров – Пермь.

Северную границу района омывает река Вятка. По территории она тянется на расстоянии 150 км. Самым крупным притоком р. Вятка, является р. Белая Холуница. Река Белая Холуница – левый приток р.

Вятка, берет начало в пределах Вятско-Камской возвышенности. Длина реки 168 км. Жемчужиной района является пруд, которому уже более двухсот лет. Это огромное водное зеркало площадью 15 кв. км и средней шириной 1,5 км остается самым большим искусственным водоемом Кировской области.



Исторические памятники

1. Мемориал Черный Тюльпан

Год: 25 июля 2014 год

Автор: инициатор Николай Рябов

Адрес: Кировская область, г. Белая Холуница, ул. Коммунистическая.

Посвящён: миротворцам и участникам локальных вооруженных конфликтов.

Историческая справка: решение о создании мемориала «Чёрный тюльпан» в Белой Холунице было принято в 2010 году организацией «Боевое братство». Инициатором установки выступил лидер Белохолуницкого отдела Кировского областного отделения ветеранов «Боевое братство» Николай Рябов.

Сбор средств на создание памятника начался в августе 2012 года. Для этого проводились благотворительные концерты, привлекалась спонсорская помощь и добровольные пожертвования граждан. Часть работ по установке памятника проводилась своими силами, если это не вредило качеству процесса.

Торжественное открытие мемориала состоялось 25 июля 2014 года в присутствии губернатора Кировской области Никиты Белых. Оно было приурочено к 250-летию города Белая Холуница и ОАО «Белохолуницкий машстройзавод», а также 85-летию основания Белохолуницкого района.



Открытие памятника

2. Памятник «Землякам – героям Великой Отечественной войны»

Год: 7 ноября 1969

Автор: А. И. Веселов

Адрес: Кировская область, Белая Холуница, улица Усатовой

Посвящён: воинам-землякам, погибшим в годы войны.

Историческая справка: в 1975 году у мемориала загорелся Огонь Славы, а к 35-летию Победы здесь появились плиты с более чем пятьюстами фамилиями павших. Каждый год на День Победы белохолуничане и гости города собираются у памятника, чтобы почтить память земляков — участников Великой Отечественной войны. Также именами

некоторых героев названы улицы райцентра: Тамары Усатовой (медсестры партизанского отряда), Арсентия Бастракова (командира пулемётного отделения), Аркадия Салтыкова (разведчика).



3.Белохолуницкий пруд

Год:1764 год

Адрес: Кировская область, г. Белая Холуница

Автор: Аникита Ярцов

Историческая справка:



4.Белохолуницкий краеведческий музей

Год:23 сентября 1980 год

Автор: И.И.Горбунов

Адрес: Кировская область, г. Белая Холуница, ул. Усатовой, д. 2

Посвящён: истории города Белая Холуница и Белохолуницкого района.

Историческая справка: Белохолуницкий краеведческий музей создан 23 сентября 1980 года. В 2010 году он переехал в историческое здание, построенное в 1893 году для Главной конторы Холуницких заводов. В его фондах хранится более 7 тысяч исторических предметов. К их числу относятся уникальные коллекции: чугунного художественного литья XVIII–XIX веков;

предметов быта и мебели служащих холуницких заводов; одежда, орудия труда и предметы уклада вятских крестьян; оружие, форма, награды участников Первой и Второй мировых войн.



5. Дом Фон Зигеля

Год: 1895 год

Адрес: Кировская область, г. Белая Холуница, ул. Ленина, 2

Автор: Андрей фон Зигель

Историческая справка: Резиденция управляющих Холуницкими заводами расположена на берегу большого пруда. Двухэтажный особняк стоит на берегу пруда и является самым крупным историческим зданием в Белой Холунице. Он возведён инженером Андреем фон Зигелем на личные вложения и средства Холуницких заводов, служил резиденцией управляющих предприятия. Здание - яркий памятник гражданской архитектуры периода эклектики. Оно удачно сочетает различные функции использования и отличается живописной композицией, разнообразием декора, интересным планировочным решением. Его главным украшением стала

парадная двухмаршевая лестница. После октябрьской революции дом управляющего был национализирован, в нём размещались общественные организации, пролетарская детплощадка, трудовая школа. В 1931 году в здании открыли Белохолуницкий педагогический техникум. Он проработал до 1955 года, временно выезжая из здания в 1941-1944 годах, когда в нём размещался эвакогоспиталь. В настоящее время здесь располагается школа им. В.И. Десяткова.



6. Церковь Николая Чудотворца

Год: 1747-1754; 1776; 1901 гг

Адрес: Кировская область, Белохолуницкий район, с. Сырьяны

Автор: (По предположению, Никольскую церковь построил черносошный крестьянин из деревни Онисовой Устюжского уезда Никита Максимов сын Горынцев.) Организатор строительства: священник Антип Кошурников.

Посвящен: святителю Николаю Мирликийскому

Историческая справка: Каменный храм с двумя престолами был построен на средства прихожан вместо ветхой деревянной Николаевской церкви по Указу духовной консистории от 27 октября 1746 года. Тёплый Крестовоздвиженский придел, который располагался в трапезной, освятили в 1749 году, главный Николаевский престол летнего храма - в 1754 году. Исторические сведения за 1776 год указывают, что деревянная «курма», которая возвышалась над четвериком холодного храма и рубленные паперть с рундуком обветшали

и были заменены на каменные. Тесовое покрытие трапезной выполнили заново. Работы по благоустройству храма были продолжены в 1785 г. В холодной церкви установили новый иконостас вместо прежнего, пострадавшего при пожаре. Произвели перестилку белокаменных полов. В эти же годы построили каменную церковную ограду с воротами. Последние годы XIX в. связаны с капитальной перестройкой тепловой части храма. Проект расширения с устройством калориферного отопления выполнил архитектор И. А. Чарушин, представивший чертежи на рассмотрение Строительного отделения Вятского губернского правления в 1896 г. Все работы были завершены в 1900 г. В настоящее время церковь является действующей.



Богородский район

Богородский район был образован на основании Постановления ВЦИК от 10 июня 1929 г. Богородский муниципальный округ расположен в восточной части центральной зоны Кировской области. На севере граничит с Куменским и Зуевским районами, на востоке - с Фаленским и Унинским, на юге и юго-западе - с Немским, на западе - с Сунским районом. Административный центр — посёлок городского типа Богородское. Территория района составляет 1442,6 кв. км.



Исторические памятники

1. Школа церковно-приходская («Сергиевская»)

Год: 1903 г

Адрес: Кировская область, пгт. Богородское, ул. Советская, 24

Автор: В. С. Сергиев

Посвящен: развитию народного образования

Историческая справка: История создания церковно-приходской школы связана с общей ситуацией развития народного образования в селе. В 1870 году существовавшее тогда сельское училище было реорганизовано, передано земству и разделено по половому признаку. Когда в 1878 году земство решило объединить оба училища, священник Вознесенской церкви С. Л. Сергиев на собственные средства открывает и содержит приходскую одноклассную школу для девочек. В таком качестве школа функционировала до 1908 года, а затем

была преобразована в двухклассную смешанную с трехгодичным сроком обучения. Во всех отчетах она проходила как «сергиевская» по фамилии своего организатора. Сохранившееся здание церковно-приходской школы было построено на средства сына С. Л. Сергиева – доктора медицины В. С. Сергиева. Стены первого этажа выделены только однорядным уступом цоколя и карнизом, составленным напуском трех рядов кладки.



2.Церковь Троицы

Год: 1772-1778 гг

Адрес: Кировская область, Богородский район, с. Ошлань

Посвящен: Троицы Живоначальной, Алексия, человека Божия, Гурия Казанского и Варсонофия Тверского

Историческая справка: Заложена в июне 1772 года с благословения епископа Варфоломея на средства прихожан. Освящение придела в теплом храме во имя Алексия Человека Божия произошло в ноябре 1778 года. Главный престол в холодной церкви в честь Троицы освятили 4 октября 1788 года.



Обзор

3.Церковь Казанской Богородицы

Год: 1790-1800 гг

Адрес: Кировская область, Богородский район, с. Караул

Автор: Ф. М. Росляков

Посвящен: иконе Казанской Богородицы

Историческая справка: Наиболее старая часть храма возведена в конце XVIII века по проекту Ф. М. Рослякова. Храмовданная грамота на построение вместо ветхой деревянной церкви (для новокрещенных удмуртов) капитальной постройки из кирпича получена 1 июня 1790 года. Первым 23 октября 1800 года был освящен южный придел теплого храма, получивший наименование в честь Николая Чудотворца. Главный престол во имя иконы Казанской Богородицы освятили 17 октября 1808 года.



Обзор

4. Церковь Покрова

Год: 1847-1849 гг

Адрес: Кировская область, Богородский район, с. Ухтым

Автор: неизвестно. (По одной из версий, строительством руководили хлыновские мастера Яков Батурихин и Исаак Масальский.)

Посвящен: Покрова Пресвятой Богородицы.

Историческая справка: Фундамент ее заложили 4 октября 1847 года, а окончили постройкой теплую часть в 1849 году. Южный Трехсвятительский придел освятили в 1849 году, северный Екатерининский – в 1850 году. Возведение основного холодного храма с тремя престолами начинается в 1862 году. Главный престол в честь Покрова Богородицы освятили в 1867 году.

Результатом этой стройки явился редкий для сельской местности архитектурный памятник — пятиглавая церковь и колокольня.



Обзор



Вопросы для самопроверки:

1. В каком городе находится исторический памятник Дом Фон Зигеля?

2. Какому району принадлежит эта характеристика «... район был образован на основании Постановления ВЦИК от 10 июня 1929 г. ... муниципальный округ расположен в восточной части центральной зоны Кировской области. На севере граничит с Куменским и Зуевским районами, на востоке - с Фаленским и Унинским, на юге и юго-западе - с Немским, на западе - с Сунским районом.»

3. В каком году был построен Афанасьевский краеведческий музей?

4. История какого памятника началась в польском городе Краков?

5. Какой город расположен на реке Вятке?



Верхнекамский район

В 1921 году Кайгородская и Кирсинская волости Слободского уезда вошли в состав Омутнинского уезда. В 1929 году был образован Кайский район с центром в с. Лойно. В 1962 году Кайский район был упразднен и в 1963 году Кайский (сельский) райисполком вошел в состав Омутнинского (сельского) района. Промышленность вошла в состав вновь образованного Кирсинского (промышленного) района с центром в рабочем поселке Кирс.

Кирс возник как посёлок при железодельном заводе, который был построен в 1729 году купцом Григорием Вяземским. В 1963 году Кирс стал районным центром, а в 1965 году получил статус города. Верхнекамский муниципальный район расположен в северо-восточной части Кировской области, на Верхнекамской возвышенности. Район граничит с Пермским краем, Республикой Коми, Нагорским, Омутнинским, Белохолуницким, Афанасьевским районами области, расположен в верховьях и водоразделе рек Камы, Сысолы и Вятки. Административный центр

город Кирс находится в южной части территории района. Город Кирс расположен на реке Большой Кирс, близ её впадения в Вятку, расстояние до г. Кирова по автомобильной дороге составляет 191 км. Верхнекамский муниципальный район – самый большой по площади в Кировской области, занимает 10,3 тыс. кв. км, что составляет 8,5% территории всего региона.



Исторические памятники

1. Памятник В.И. Ленину

Год: 1965 г.

Адрес: Кировская область, Верхнекамский муниципальный округ, Кирс, Центральный микрорайон

Автор: М.М. Кошкин

Посвящен: историческому деятелю – В.И. Ленину

Историческая справка: Владимир Ильич Ленин (настоящая фамилия — Ульянов) — российский революционер, теоретик марксизма, один из главных организаторов Октябрьского переворота

1917 года в России, создатель советского государства и Российской коммунистической партии (большевиков).



2.Музей - дом, в котором жил, находясь в ссылке Ф.Э. Дзержинский

Год: 1938 год

Адрес: Кировская область, Верхнекамский район, с. Кай

Автор: неизвестен

Посвящен: выдающемуся деятелю коммунистической партии и советского государства

Историческая справка: Музей открыт в 1938 году в доме, где жил, находясь в ссылке, Ф.Э. Дзержинский в 1899 году. До 1995 года являлся Домом-музеем Ф.Э. Дзержинского, в 1995 году перепрофилирован в музей истории села Кай. С 1 января 2006 года является филиалом районного исторического музея. 1 января 2016 года переименован в Дом-музей Ф.Э. Дзержинского. Здание

музея деревянное, одноэтажное, является памятником истории регионального значения. Экспозиция музея показывает жизнь и быт крестьян конца XIX — начала XX веков. Основные экскурсии: «История Кайского края», «Ф.Э. Дзержинский в Вятской ссылке», «Жизнь и быт крестьян конца XIX — начала XX веков». Образовательные услуги: для школьников организован краеведческий кружок «Истоки», клуб по интересам «Собеседник» (для взрослого населения).



3.Обелиск в память о выпускниках Рудничной школы, погибших в годы Великой Отечественной войны

Год: 1968 год

Адрес: Кировская область, Верхнекамский муниципальный округ, посёлок городского типа Рудничный

Автор: учитель рисования Андреев А. А.

Посвящен: учителям и учащимся средней школы посёлка Рудничный, погибшим в Великой Отечественной войне

Историческая справка: 9 мая 1968 года у здания общеобразовательной школы открыт памятник учителям и учащимся средней школы п. Рудничный, погибшим в Великой Отечественной войне (погибло 35 учащихся и 11 учителей).

Автор памятника учитель рисования Андреев А. А. Изготовлен памятник силами старшеклассников средней школы, из кирпича, оштукатурен и покрашен. Инициатива установки памятника принадлежит бывшему директору Рудничной средней школы Пеплову В. И. (Из материалов школьного краеведческого музея).



4. Церковь Покрова Пресвятой Богородицы

Год: 1915 год

Адрес: Кировская область, Верхнекамский район, г. Кирс, ул. Кирова, 1

Автор: Иван Чарушин

Посвящен: трём престолом:

Центральный освящён в честь Покрова Пресвятой Богородицы.


Правый — в честь Благоверного князя Владимира.

Левый — в честь Параскевы Пятницы

Историческая справка: В 1750 году на берегу Большого Кирсинского пруда силами прихожан вознеслась ввысь на 25 метров деревянная церковь с каменным фундаментом. На звонницу водрузили два колокола. Осветили ее в честь Покрова Пресвятой Богородицы. С годами церковь ветшала, поселок рос, и церковь, особенно в большие праздники, не вмещала всех желающих, поэтому возникла

необходимость строить новую, больших размеров, в кирпичном исполнении.

В 1888 году 15 июля в день празднования 900-летия Крещения Руси в Кирсе было подписано постановление о постройке храма, закреплённое письменным приговором прихожан в присутствии настоятеля, пристава, представителей Кирсинского завода и волостного старшины. Прихожане обязались ежемесячно в течение девяти лет отчислять в фонд приходского попечительства под расписку 2 коп. с каждого заработанного рубля.



5. Муниципальное казенное учреждение культуры «Районный исторический музей»

Год: 1977 год

Адрес: Кировская область, Верхнекамский район, г. Кирс, ул. Набережная, 1

Автор: М.И. Чирков

Посвящен: истории Верхнекамского района

Историческая справка: Исторический музей г. Кирс основан в 1977 году. Современный верхнекамский музей с 1983 года располагается в помещении районного Дома культуры. В музее оформлено и работают 5 залов: этнографический, истории завода и района, истории промышленности района, зал Боевой славы и комсомольской славы.

Музей насчитывает более 3-х тысяч экспонатов основного и научно-вспомогательного фондов, среди которых наибольший интерес представляют палеонтологические находки (кость мамонта, позвонок ихтиозавра), коллекции предметов крестьянского быта (ткацкий станок, самовары и др.), монет и бумажных денежных знаков XIX – XX веков, минералов Верхнекамского фосфоритного рудника.



Верхошижемский район

Верхошижемский район расположен в центральной части Кировской области, в 85 км от областного центра. Дата образования — 8 июня 1929 г. На севере район граничит с Оричевским районом, на востоке - с Куменским и Сунским, на юге - с Нолинским и Советским, на западе - с Арбажским и Котельничским. Площадь района — 2415 кв. км.

Первым, кто облюбывал эти места в 1678 году, по легенде, был епископ, возвращавшийся из Яранска в Хлынов. Когда повозка спустилась к речке Шижма, ямщик решил напоить и покормить лошадей. Владыка Вятской епархии сошел с повозки и осмотрелся вокруг: места его очаровали, и он решает в ста метрах от речки Шижма построить дачу на приезд.



Исторические памятники

1. Дом купца Нелюбина


Год: 1916 год

Адрес: Кировская область, поселок городского типа Верхошижемье, ул. Горького, 25

Автор: Н. Д. Нелюбин

Историческая справка: Построен в 1916 году местным торговцем мануфактурой Николаем Дмитриевичем Нелюбиным, главой торгового дома «Дмитрий Нелюбин и сыновья». В 1923-1936 гг. здесь находилось почтово-телеграфное отделение и сберкасса, потом, до 1959 г. - поликлиника, в 1960-1972 гг. - классы Верхо-

шижемской школы, затем, до 1991 г. - вычислительная станция. С 1992 г. и по настоящее время в здании размещен Дом детского творчества.



2. Церковь Святой Троицы

Год: 1787-1810 гг

Адрес: Кировская область, пгт. Верхошижемье, ул. Советская, 6

Автор: Ф. М. Росляков

Историческая справка: Кирпичная церковь в формах классицизма, построенная в 1787-1810 гг. Основной двусветный ротондальный объем был перекрыт куполом с люкарнами, с востока к нему примыкает полукруглый алтарь, с запада протяженная трапезная с многоярусной колокольной (1823 г.). Приделы Ильинский и Афанасие-Кирилловский. Закрыта в 1930 г., венчания сломаны. Использовалась как Дом культуры. В 1990-х гг. возвращена ве-

рующим, реставрационные работы начаты в начале 2010-х гг.



Обзор

3. Дом Мошкина

Год: 1913 год

Адрес: Кировская область, пгт. Верхошижемье, ул. Кирова, 68

Автор: А. В. Мошкин

Историческая справка: Дом построен торговцем Андреем Васильевичем Мошкиным в 1913 году. Кирпичное двухэтажное с подвалом прямоугольное в плане здание под поздней двухскатной крышей. На первом этаже располагался магазин товаров повседневного спроса. В подвальном помещении находилась пекарня, которая снабжала хлебом местную земскую больницу. 16 марта 1914 г. в этом здании открылось первое в районе почтово-телеграфное отделение.

В доме долгое время находилась поликлиника, позднее на первом этаже - милиция, в подвале - камера для арестованных, на втором этаже - прокуратура и суд. В настоящее время здание пустует. Является объектом культурного наследия местного значения.



4. Памятник Воинам-землякам, погибшим в годы Великой Отечественной войны

Год: 17 июня 1990 год

Адрес: Кировская область, посёлок городского типа Верхошижемье

Автор: выпускники верхошижемской школы военных лет. (Также в работе над мемориалом участвовали: Руководитель группы по составлению чертежей и проектно-сметной документации Л. С. Соловьёва и инженер-изготовитель Т. С. Шевелёва.)

Посвящен: воинам-землякам, погибшим в годы Великой Отечественной войны.

Историческая справка: В мае 1969 года в Верхошижемье состоялось открытие памятника воинам – верхошижемцам. В год 45-летия Победы 17 июня 1990 года состоялось открытие Верхошижемского мемориала.

Инициаторами создания мемориала были выпускники верхошижемской школы военных лет. Мемориал «Воинам – верхошижемцам, погибшим при защите Отечества» возводился на народные средства.

Создание мемориального комплекса в честь воинов, погибших в годы Великой Отечественной войны в Верхошижемье, стало всенародной стройкой поселка. И к 45-летию Победы Мемориал был открыт.



5. Церковь Троицы Живоначальной

Год: 1785 по 1807 год

Адрес: Кировская область, Верхошижемский район, с. Среднеивкино.

Автор: Ф. М. Росляков

Посвящен: православному празднику Святой Троицы, так как этот праздник был близок ко дню открытия храма.

Историческая справка: Главной архитектурной достопримечательностью села Среднеивкино является Троицкая церковь, получившая своё название в честь православного праздника Святой Троицы, так как этот праздник близок к дню открытия храма. Период возведения храма обозначен 1785-1807 годами. Строилась церковь на средства прихожан. Во время Великой Отечественной войны здание холодной церкви использовалось как склад для зерна.

Рядом с церковью в приспособленном здании действует молельный дом, открытый в 1995 году. Здесь проходят службы, отпевания, панихиды, молебны, крестины, венчания. Существуют церковный совет, церковный хор. С 2001 года возобновились крестные ходы. В 2002 году село освящалось. В 2005 году в село был направлен отец Андрей, а после его переезда в другой приход – отец Стефан. При их активном участии начались работы по реставрации церкви.



Вятскополянский район

Вятскополянский район — самая южная территория Кировской области. Граничит: с юга и запада с республикой Татарстан, с востока с республикой Удмуртия, с севера – с Малмыжским районом Кировской области. Общая площадь района - 907,71 кв. км. Вятскополянский район образован на основании Постановления ВЦИК РСФСР от 10 июня 1929 года. Город Вятские Поляны — административный центр Вятскополянского района (в его состав не входит) и одноименного муниципального образования со статусом городского округа.

Через район проходит железнодорожная магистраль Москва – Екатеринбург и водный транспортный путь по реке Вятке. Автомобильный мост через Вятку является стратегически важным транспортным узлом, связывающим европейскую и азиатскую части России.



Исторические памятники

1. Памятник воинам-землякам с вечным огнем

Год: 26 октября 1968 года

Адрес: г. Вятские Поляны, ул. Кирова, у д. 1, площадь Победы.

Авторы памятника:


скульптор Ястребенецкий Г.Д.

архитектор Митрофанов К.М.

инженер Рябчуков А.С.

Посвящен: памяти о павших воинах в Великой Отечественной войне.

Историческая справка:



2. Памятник Федору Ивановичу Трещеву

Год: 2011

Адрес: г. Вятские Поляны, площадь Труда

Скульптор: Владимир Курочкин, уроженец Вятских Полян, которому довелось лично общаться с Трещёвым.

Посвящен: герою социалистического труда

Историческая справка: Ф.И. Трещев был с 1955 по 1996 гг. директором Вятскополянского завода "Молот", Герой социалистического труда, почетный гражданин города. За коренное усовершенствование производства стрелкового оружия был удостоен Сталинской премии второй степени 1952

года в области машиностроения. Ушел из жизни в 2006 году в возрасте 84-х лет.



Обзор



3. Стела героям фронта и тыла

Год: 1990

Адрес: г. Вятские Поляны, расположение памятника на стрелке основных магистралей города (улиц Ленина и Урицкого) способствует его восприятию в перспективе улиц.

Посвящена: памяти заводчан Вятско-Полянского машиностроительного завода, сражавшихся на фронтах Великой Отечественной войны и ковавших оружие в тылу.

Историческая справка:



4. Мемориальный дом-музей Г. С. Шпагина.

Адрес: ул. Ленина (ул. Большая), д. 1.

В доме, где жил конструктор, сохранилась обстановка, в которой он жил с 1941 по 1952 годы.



Обзор




5. Памятник Георгию Семеновичу Шпагину

Год: 1982

Адрес: г. Вятские Поляны, ул. Ленина, сквер имени Георгия Семеновича Шпагина

Посвящен: конструктору Вятско-Полянского машиностроительного завода «Молот»

Историческая справка: Георгий Семёнович Шпагин (1897–1952) — советский конструктор стрелкового оружия, главный конструктор Вятско-Полянского машиностроительного завода «Молот».



6. Памятник пистолету-пулемёту Шпагина (ППШ)

Год: 2015

Адрес: г. Вятские Поляны, ул. Ленина, 135.

Историческая справка: Памятник пистолету-пулемёту Шпагина (ППШ) в Вятских Полянах представляет собой плиту из чёрного гранита с выбитой надписью «ППШ — Оружие Победы», к которой прислонён ППШ, а рядом лежит молот. Монумент увековечил трудовой подвиг коллектива Вятскополянского машиностроительного завода, совершённый в годы Великой Отечественной войны.



Обзор

7. Мемориальный комплекс воинам, погибшим в годы Великой Отечественной войны 1941-1945 годов

Год: 1975

Адрес: г. Сосновка, по ул. Коммунальная на территории Покровской церкви.

Посвящен: событиям Великой Отечественной войны

Историческая справка: мемориальный комплекс воинам, погибшим в годы Великой Отечественной войны 1941-1945 годов, был открыт к 20-летию Победы в Великой Отечественной войне. Посвящен работникам деревообрабатывающего завода г. Сосновка, погибшим на фронтах Великой Отечественной войны. Мемориальный комплекс представляет собой стилизованное под братскую могилу захоронение, с бетонной плитой, с

барельефом и фамилиями погибших. На переднем плане имеется захоронение земли с братской могилы из села Сухая Орча Ржевского района Калининской области, где погибли воины – сосновчане.



8. Скульптура «Солдат»

Год: 1970

Адрес: пгт Красная Поляна, Скульптура «Солдат» находится в центре пгт Красная Поляна по ул. Дружбы, на стадионе.

Посвящен: погибшим в Великой Отечественной войне

Историческая справка: скульптура «Солдат» была открыта к 25 годовщине Победы в Великой Отечественной войне. Среди погибших воинов было много солдат из пгт Красная Поляна. Чтобы сохранить память о воинах-земляках, о тех, кто не вернулся с полей сражений, от ветеранов войны поступило предложение создать памятник. Эскиз памятника был отправлен на Ленинградский завод «Скульптор». Сам памятник изготовлен из бетона. На постаменте указан список солдат, в честь которых он установлен.



Даровской район

Даровской район находится на северо-западе Кировской области и граничит с Костромской областью, Опаринским, Мурашинским, Орловским, Котельничским, Свечинским и Шабалинским районами. Центр Даровского района - пгт. Даровской.

14 октября 1717 года была подписана храмозданная грамота «на построение в Торощиной слободке по Даровой речке вновь церкви на имя святого Модеста Иерусалимского». Очевидно, что село названо по названию реки, а земли, расположенные на ее берегах были кем-то приложены (дарованы) в Верхокуринский Михайло-Архангельский монастырь. В XIX веке село Даровское было административным, церковным и экономическим центром ряда волостей: Даровской, Тороповской, Рязановской, Шубенской. В нем располагался оброчный стан. Здесь находилась резиденция земского начальника и духовная благочиния. С июня 1929 года село Даровское стало административным центром одноименного района, с 1956 года – поселком городского типа.

Даровской раскинулся по берегам двух рек – Даровушки и Кобры, маленькая речушка Грязновка с тремя прудами рассекает его на северо-восточную и юго-западную части.



Исторические памятники

1.МБУК «Даровской краеведческий музей»

Год: 1912-1914 гг

Адрес: Кировская область, пгт. Даровской, ул. Советская, 35

Посвящен: истории и культуре Даровского района Кировской области

Историческая справка: Музей расположен в каменном красном здании. Данное здание – пример использования на фасаде стилевых сочетаний модерна, где предпочтение отдано готическим мотивам. Каменное здание построено в 1912-1914 гг. по решению Котельничской уездной земской комиссии для размещения лечебного корпуса больницы. Значительную лепту в

строительство внесло Русское общество машиностроительного завода братьев Кертинг. В 2014 году было отремонтировано и после ремонта часть первого этажа была передана для размещения в нем музея. Здание является памятником архитектуры Кировской области.



2. Церковь Божией Матери «Скоропослушницы»

Год: 1893 год

Адрес: Кировская область, Даровской район, б.с. Порели Кобрского с/п

Автор: М. В. Дружинин

Историческая справка: В переписной книге Воейкова за 1678 год значится над рекой Моломою погост стал вновь Порельской, а на погосте церковь во имя Рождества Пресвятой Богородицы. Сколько было еще церквей на погосте неизвестно, но в 1749 г. в июне месяце вновь построенная теплая деревянная Рождество-Богородицкая церковь сгорела от громового загорания. 7 июля 1749 г. разрешено вместо сгоревшей церкви построить новую деревянную церковь. Эта церковь построена и освящена 7 сентября 1752 г. 23 ноября 1822 г. дана храмозданная грамота на построение вместо ветхой деревянной церкви, нового каменного храма. В построенной каменной церкви было устроено два

пристола: в холодной Рождества Пресвятой Богородицы, в теплой пророка Ильи. В 1893 г. церковь перестроена и престолы освящены: главный в честь Божией Матери Скоропослушницы, а другой правый - св. Алексия Митрополита Московского освящен в 1908 г.



Обзор


3. Центральный мемориальный комплекс

Год: «Солдат после боя» - 1966 год; стелы - 1985 год; 2001 год - танк; 2002 год - якорь; 2005 год - пушка

Адрес: Кировская область, пгт Даровской, ул. Кооперативная

Посвящен: воинам-землякам, погибшим в годы Великой Отечественной войны

Историческая справка: В посёлке Даровской Кировской области располагается сквер с несколькими памятниками. Основу составляет памятник «Павшим воинам. 1941-1945». Там же памятники бойцам ВДВ, пограничникам, Даровлянам-героям Советского Союза. И рядом с ними - пушка ЗИС-3 и якорь. На той же площади установлен танк Т-54.



4. Церковь Рождества Христова

Год: 1862. 1880 - перестроена

Адрес: Кировская область, Даровской район, село Верховонданка

Историческая справка: Церковь Рождества Христова построена в 1862–1879, 1900-е гг. Строили её жители села и окрестных деревень. Кирпичи делали на своем маленьком заводе, находившемся через лог - напротив кладбища. Для прочности в их раствор добавляли куриные яйца, собираемые «всем миром».



Обзор

Зуевский район

Зуевский район образован в 1929 году из Сезеневской, части Косинской и Ярославской волостей Слободского уезда и Селезневской волости Вятского уезда.

Населенный пункт, который впоследствии стал центром района, возник как пристанционный посёлок в 1898 году при строительстве железной дороги Пермь – Вятка – Котлас. В период подготовки к пуску железной дороги в эксплуатацию составлялось расписание движения поездов, и именно в этом расписании в 1898 году впервые безымянная станция была названа Зуевкой. По одной из версий - по названию ближайшей деревни Зуи, по другой – по названию птички зуёк, встречающейся на заболоченных местах. В 1929 году Зуевка становится центром района. В 1944 году станция получает статус города.

Зуевский район расположен в центральной зоне Кировской области и граничит с Кирово-Чепецким, Белохолуницким, Слободским, Фалёнским, Богородским и Куменским районами. С 2012 года в состав района входят 11 муниципальных образований. Общее количество административно-территориальных единиц и населённых пунктов – 83.



Исторические памятники

1. Дом, в котором провели свои детские годы известные русские художники — братья Васнецовы Виктор Михайлович и Аполлинарий Михайлович

Год: 1850—1865 гг

Адрес: Кировская область, Зуевский район, с. Рябово, ул. Рябовская, 3

Автор: священник М. В. Васнецов

Историческая справка: В доме располагается «Историко-мемориальный и ландшафтный музей художников В. М. и А. М. Васнецовых «Рябово».



Знакомство с историей дома Васнецовых

2. Церковь Спаса Нерукотворного образа Петра и Павла, Екатерины великомученицы

Год: 1834 г.

Адрес: Кировская область, Зуевский район, с. Спасо-Заозерье.

Автор: священник Иван Соснин

Посвящен: Холодная церковь освящена в мае 1849 года в честь Нерукотворного Образа Спасителя. В тёплой церкви имелись два придела — в честь Святых Апостолов Петра и Павла и во имя Святой Великомученицы Екатерины

Историческая справка: Храмовая грамота на строительство церкви была выдана в 1816 г. Строительство завершено в

1834 г. Холодная церковь была освящена в мае 1849 г. в честь Нерукотворного Образа Спасителя, в теплой церкви имелось два придела - в честь Святых Апостолов Петра и Павла и во имя Святой Великомученицы Екатерины. В настоящее время не действует.



3. Богоявленская церковь

Год: 1781–1794 гг

Адрес: Кировская область, Зуевский район, с. Лема ул. Советская.

Автор: А. Ф. Суетин

Посвящен: трём престолом:

В холодном храме — в честь Богоявления Господня.

В тёплом — во имя святых апостолов Петра и Павла и святых бессребренников Космы и Дамиана.

Под колокольней — престол в честь святого Христофора, освящённый 20 мая 1896 года.

Историческая справка: Кирпичная церковь с декором в формах вятского барокко, сооруженная в 1781-1794 гг. Двусветный четверик с полуглавиями, завершённый малым восьмериком, с пятигранным алтарем. Обширная трапезная с Петропавловским и Космодамианским приделами и массивной колокольней расширена в 1849 г. Закрыта в конце 1930-х гг.



Обзор

4. Памятник бойцам Путиловского полка, погибшим в боях с колчаковцами

Год: 1919 год

Адрес: Кировская область, Зуевский район, ст. Ардаши

Посвящен: памяти о бойцах Путиловского полка, которые захоронены здесь

Историческая справка: Летом 1918 года восставшие белочехи и русские белогвардейцы начали военные действия по захвату уральских городов. Для противостояния им из Петрограда отправился Путиловский артиллерийский дивизион. Бойцы этого дивизиона участвовали в защите Екатеринбурга. Дивизион попал в окружение. С колоссальными потерями бойцам-путиловцам удалось вырваться из кольца и отойти к Перми. Из путиловцев создали команду конных разведчиков, а затем и кавалерийский эскадрон. Позднее он был реорганизован в Путиловский полк. С падением города Перми 25 декабря путиловцы вышли в район г. Верещагино. Полк, получив подкрепление, отправился на защиту Северо-Вятского района в составе частей Вятско-Слободского укрепления под командованием Блюхера. В мае 1919 года Путиловский полк выступил к городу Глазову. Путиловцы героически

сражались северо-восточнее станции Яр, прорывая колчаковский фронт. Потери полка за этот период - около 500 убитых, раненых и без вести пропавших. Все путиловцы, погибшие в боях за Глазов и умершие в госпиталях, по железной дороге были привезены на станцию Ардаши и захоронены.

Этот монумент был установлен еще в память о бойцах Путиловского полка, которые захоронены здесь. Поскольку других памятников в Ардашах нет, местные жители собираются именно возле него на митинги по случаю патриотических праздников: Дня Победы, Дня защитника Отечества и т.д.





Вопросы для самопроверки:

1. Напишите ФИО советского конструктора стрелкового оружия, главного конструктора Вятско-Полянского машиностроительного завода «Молот»?

2. Какой памятник был возведен учителем рисования Андреевым А.А.?

3. Что сейчас находится в доме, в котором провели свои детские годы известные русские художники — братья Васнецовы Виктор Михайлович и Аполлинарий Михайлович?

4. К какому историческому памятнику принадлежит эта характеристика: *«Музей расположен в каменном красном здании. Данное здание – пример использования на фасаде стиливых сочетаний модерна, где предпочтение отдано готическим мотивам. Каменное здание построено в 1912-1914 гг. по решению Котельничской уездной земской комиссии для размещения лечебного корпуса больницы.»*

5. В каком районе находятся дома Мошкина и купца Нелюбина?



Творческие задания



1. На карте Кировской области найдите и закрасьте Верхнекамский район.
2. Товарищ Киров, Вам спасибо!
За то что были Вы вчера,
Вас по империи носило
Звала Кавказская гора.
Вас помнят пыльные дороги,
Где Вы прошли, пробился свет
Во мрак, учения уроки
Свободный разум Ваш предмет.
Сегодня стоп. Нет идеалам.
Потерян свет, ориентир.
Дороги стелют зазывалам
Назад, продали балансир.
Перегрузили хламом поезд,
Без равновесья тянет вниз
И некуда тянуть уж пояс
И свежий штамп на пачку виз.

Путь направленья стал здесь
ложный,
Но Вы зажгли во тьме маяк
И светится фонарь дорожный
И с книжкой идёт босяк.
Всё восстановится на место,
Фальшивое исчезнет, пыль
Поднимется и сдует ветром,
А с книжкой той вернётся
быль.
Вы не ушли товарищ Киров –
Ваш клич в сердцах хранит
народ.
Нам надо в этом мире мира!
И дел у нас не впроворот!

Догадайтесь какому памятнику Кировской области посвящено это стихотворение?

3. Напишите какие вы знаете памятники Кировской области, которые не были упомянуты в электронной тетради.



Кикнурский район

Кикнурский муниципальный район находится на юго-западе Кировской области, граничит с Нижегородской областью и районами Кировской области – Санчурским, Яранским, Тужинским.

Районный центр – посёлок городского типа Кикнур. Занимает площадь 194 кв. км. Село Кикнур было основано марийцами в 1555 году. Название марийское и в переводе на русский язык означает – «рука в поле», «руки и поле», то есть союз людей и земли. В течение своей истории поселение сменило несколько названий: Кикнур, Охминское, или Ошминское, Благовещенское, снова Кикнур. В 1902 году село стало волостным центром. В 1917 году на территории современного Кикнурского района существовали четыре волости: Кикнурская с центром в с. Кикнур; Кундышская с центром в с. Русские Краи; Кокшагская с центром в с. Кокшага; Цекеевская с центром в с. Цекеево.



Исторические памятники

1. Дом, в котором проходил 1 съезд Советов рабочих, крестьянских и солдатских депутатов, провозгласивших Советскую власть в Цекеевской волости, 1918 г.

Год: январь 1918 г

Адрес: Кировская область, Кикнурский район, с. Цекеево, ул. Просвещения, д. 18

Автор: неизвестен

Историческая справка: до 1917 года Съезды Советов не созывались, а сами Советы не были органами государственной власти. I Всероссийский съезд Советов рабочих и солдатских депутатов, созванный по решению Всероссийского совещания Советов и проходивший 3 — 24 июня (16 июня — 7 июля) 1917 года, был представлен в основном проправительственными партиями (эсеры и др.) и подтвердил легитимность Временного правительства России в осуществлении исполнительной власти. Ситуация резко изменилась, когда

в результате Октябрьской революции было низложено Временное правительство России; II Всероссийский съезд Советов рабочих и солдатских депутатов 25 октября (7 ноября) 1917 года объявил о взятии власти в свои руки. После открытого сопротивления левых эсеров были запрещены они были запрещены, однако съезды всё ещё были многопартийным органом власти, и до 1921 года крупной оппозицией большевикам были меньшевикомартовцы, запрещённые постановлением "О меньшевиках" в 1921 году. К 1924 году большевики стали единственной легальной партией.



2. Здание Улешской Петропавловской церкви

Год: 1822 год

Адрес: Кировская область, поселок городского типа Кикнур

Историческая справка: Церковь строилась (1817–1822 года) крепостными крестьянами из Владимирской губернии во главе с подрядчиком — крепостным крестьянином помещицы Нееловой из села Гочина Гороховецкой округи Семёном Васильевичем Наумовым.

Храм имеет три престола: в честь апостолов Петра и Павла, в честь Рождества Христова и в честь Казанской божией матери.

Позднее церковь дважды расширялась пристроями в 1845 и 1874 годах.



3. Здание Шаптинской Владимирской церкви


Год: 1874 год, перестроен 1902

Адрес: Кировская область, поселок городского типа Кикнур

Автор: Иван Чарушин

Историческая справка: 1 апреля 1874 года приступили к постройке однопрестольной на каменном фундаменте церкви и закончили строительство к осени того же года. Построенную небольшую по размеру церковь освятили 11 ноября 1874 года в честь Владимирской иконы Божией Матери.

Строительство каменного храма началось в 1902 году. Проект здания подготовил Вятский архитектор Иван Чарушин. Храм возводили 10 лет, средства на его строительство собирали по всей губернии. Освящение состоялось 8 января 1913 года.



4. Памятник В.И. Ленину

Год: 1962 год

Адрес: Кировская область, посёлок городского типа Кикнур

Автор: неизвестен

Посвящен: историческому деятелю – В.И. Ленину

Историческая справка: Владимир Ильич Ленин (настоящая фамилия — Ульянов) — российский революционер, теоретик марксизма, один из главных организаторов Октябрьского переворота 1917 года в России, создатель советского государства и Российской коммунистической партии (большевиков).



Кильмезский район

История Кильмезского района уходит корнями в глубокую древность. По данным археологических раскопок, которые проводились в 70-х годах XX века Камско-Вятской археологической экспедицией Удмуртского университета, район представлял собой один из издревле обитаемых регионов. Его первоначальное заселение относится к эпохе мезолита, а точнее к середине VII тыс. до н.э. Уже в этот период здесь существовали долговременные поселения.

В последующие эпохи и до современности заселенность этой территории несомненна, так как здесь обнаружены памятники всех эпох. Географическое положение региона определило его исторические контакты с населением среднего Прикамья, Вятки, Волго-окского междуречья. Наблюдается определенная преемственность культурных традиций на протяжении всего исторического времени. В бассейне реки Кильмезь сформировалась засвидетельствованная легендами деревня – удмуртская группа «Калмез».

Наиболее интенсивное заселение края произошло в период царствования Ивана Грозного, после покорения им Казанского ханства. Точная дата возникновения Кильмези неизвестна. Село Кильмезь в

печатных источниках упоминается впервые лишь в 1667 году. В 1830 г. д. Большая Кильмезь получила статус села Большая Кильмезь, в 1929 г. образовался район, в 1965 г. селу присвоен статус посёлка городского типа.

Кильмезский район расположен в юго-восточной части Кировской области. С севера район граничит с Немским, Унинским районами, с запада – Уржумским, с юга – Малмыжским, с востока – Республикой Удмуртия. Общая площадь района составляет 310 640 га. Административный центр – пгт. Кильмезь.



Исторические памятники

1. Мемориал погибшим в Великой Отечественной войне 1941-1945 гг.

Адрес: Кировская область, посёлок городского типа Кильмезь, Зелёная улица

Посвящен: событиям Великой Отечественной войны



2. Памятник первому военному водолазу Леониду Молчанову

Год: 2017

Адрес: Кировская область, п.г.т. Кильмезь

Посвящен: первому военному водолазу

Историческая справка: Леонид Молчанов посвятил профессии военного водолаза 51 год, после чего еще 10 лет работал в качестве консультанта и руководителя при погружениях новобранцев. Он работал на Черном, Каспийском, Аральском морях и на реках Волге, Днепре, Каме, Волхове, Шелони, Нарве, где участвовал в подъеме судов и строительстве гидроэлектростанций и других объектов.

За свою жизнь он провел под водой не менее 20 тыс. часов. В 1942-1943 годах Леонид Молчанов протягивал электрический кабель по дну Ладожского озера в блокадный Ленинград, чтобы у горожан была электроэнергия.



3. Кильмезский краеведческий музей

Адрес: Кировская область, Кильмезский район, пгт. Кильмезь, ул. Советская, д. 70.

Историческая справка: Даты открытия и основания: 1 октября 1992 года.

Открытию музея предшествовала почти семилетняя история сбора экспонатов Лидией Ивановной Есиповой — первым директором музея. Краеведческий музей находится в историческом здании, бывшем магазине купца Ивана Михайловича Выгодчикова.

Для посетителей музея наибольший интерес представляет отдел природы, где можно познакомиться с животным и растительным миром района. В настоящее время в музее 1 коллекционная комната и 4 зала: зал истории, природы, выставочный зал и зал Боевой Славы.



Кирово-Чепецкий район

Административный центр — город Кирово-Чепецк. Образован 23 февраля 1960 года.

Кирово-Чепецкий район расположен в центральной части Кировской области в 40 км от г. Кирова. Муниципальное образование граничит на севере – со Слободским, на юге – с Куменским, на западе – с Оричевским, а на востоке – с Зуевским районами. Площадь района – 2210,27 кв. км. Административный центр района — г. Кирово-Чепецк (в состав района не входит). Образует городской округ город Кирово-Чепецк.



Исторические памятники

1. Стела на въезде в город

Год: 2007

Адрес: г. Кирово-Чепецк

Посвящена: городу молодых специалистов-химиков.

Историческая справка: при въезде в город со стороны Кирова установлена уникальная стела, она появилась на этом месте ещё в 1990 году. Стела имеет высоту 20 м, на ней изображена пара, держащая щит с химическими знаками. Создатели этой стелы хотели показать, что Кирово-Чепецк город молодых химиков.

Стела является неофициально признанной покровительницей и защитницей города.



2. Мемориал погибшим в Афганистане, на Северном Кавказе, других локальных войнах и вооруженных конфликтах (БМП)

Год: 2007

Адрес: г. Кирово-Чепецк

Посвящен: погибшим в Афганистане, на Северном Кавказе, других локальных войнах и вооруженных конфликтах (БМП)

Историческая справка: ещё один памятник, посвященный военной истории, встречает туристов на пересечении проспекта Кирова и улицы Горького – в 2007 году здесь был установлен БМП в честь жителей района, погибших во время военных конфликтов.

На гранитных плитах рядом с БМП выгравированы имена 14 жителей Кирово-Чепецка, погибших в Афганистане. Несколько раз в год, во время памятных дат, здесь проводятся митинги.




3. Памятник Борису Павловичу Константинову

Год: 2006

Адрес: г. Кирово-Чепецк

Посвящен: работнику химического комбината

Историческая справка: Памятник Б. П. Константинову установлен к 60-летию градообразующего предприятия — Кирово-Чепецкого химического комбината, носящего его имя. Кирово-Чепецкий химический комбинат с 1951 года участвовал в создании термоядерного оружия. Борис Павлович Константинов с 1952 по 1962 годы руководил работами по атомной тематике. Возглавляемая им Лаборатория разрабатывала технологию получения сырья для термоядерной промышленности.



4. Памятник участникам Великой Отечественной войны

Год: 1975

Адрес: Кирово-Чепецкий район, Чепецкое сельское поселение, посёлок Ключи, улица Дружбы

Посвящен: участникам Великой Отечественной войны

Историческая справка:



5. Музейно-выставочный центр

Адрес: г. Кирово-Чепецк, просп. Мира, 3.

Историческая справка: в начале 1960-х в Кирово-Чепецке открылся краеведческий музей, а в 2016 году он был трансформирован в Музейно-выставочный центр. Сегодня в его архивах хранится более 15 тысяч ценных с исторической точки зрения экспонатов.

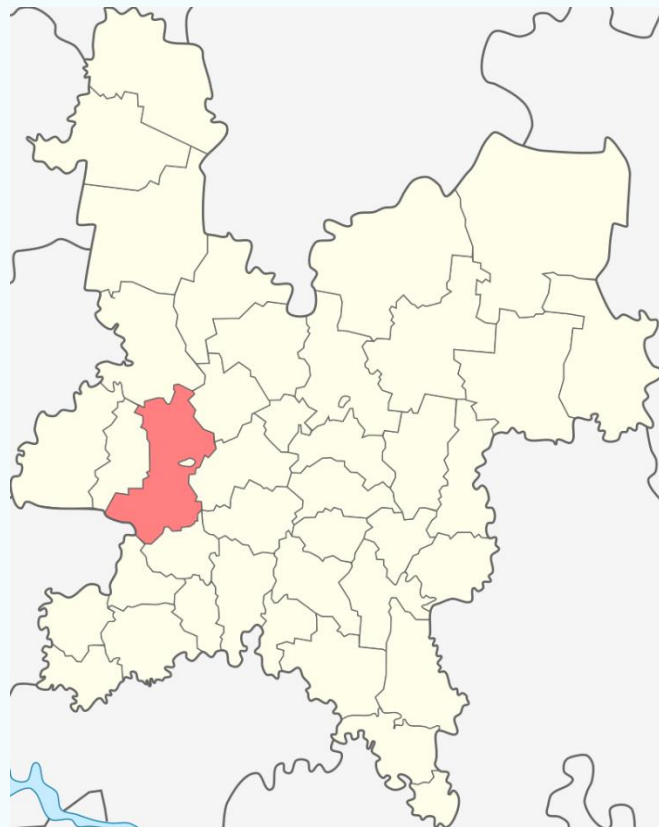
Посещая Музейно-выставочный центр, туристы узнают много нового о природе, истории и культуре Кирово-Чепецка. Основной акцент делается на становление города. В выставке представлены фотографии строительства первых школ, заводов и жилых домов.



Котельничский район

Город расположен на правом берегу реки Вятки. По площади территория района составляет 3975, 82 кв.км. Основное занятие района – сельское хозяйство (земледелие и животноводство), также здесь развиты деревообрабатывающая и пищевая промышленности, осуществляется добыча торфа. На территории района реализуется и охотничий промысел. Среди животных и птиц, на которых разрешена охота: лось, медведь, кабан, куница, бобр, заяц-беляк, волк, хорь, выдра, глухарь, тетерев, рябчик и другие виды животных и птиц.

Город Котельнич – это и важный связующий пункт, имеющий две железнодорожные магистрали. Через мост над рекой Вяткой ежедневно проходят десятки поездов, направляющиеся в Москву, Санкт-Петербург или в восточном направлении (Урал, Сибирь, Дальний Восток). Таким образом, смыкаются две важные железные дороги – Северная и Горьковская. От города Котельнич отходят автодорожные пути на города Киров (124 км), Советск, Яранск и Даровской.



Исторические памятники

1. Мемориал в память о погибших в эвакуации

Год: 2010

Адрес: г. Котельнич, ул. Труда

Посвящен: погибшим в эвакуации

Историческая справка:

В Котельниче был открыт мемориал в память об умерших гражданах СССР, эвакуированных в период Великой Отечественной войны.



Обзор

2. Памятник В.И. Ленину

Год: 1935

Адрес: г. Котельнич, микрорайон Центр

Посвящен: историческому деятелю

Историческая справка: Владимир Ильич Ульянов (22 апреля 1870 – 21 января 1924 гг), больше известный по основному псевдониму Ленин, создал первое в мире социалистическое государство и российскую социал-демократическую партию большевиков. Революционер, приверженец теории марксизма, политический деятель, идейный вдохновитель Октябрьской революции.

В Советском Союзе он стал объектом культа и преклонения. Он был возвеличен, прославлен и идеализирован. Его знали как гиганта мысли, провидца, гения.



3. Памятник маршалу Советского Союза Сергею Соколову

Год: 2020

Адрес: г. Котельнич, площадь Маршала Соколова

Посвящен: маршалу советскому союзу

Историческая справка: Стела изготовлена из красного гранита, её высота около 2 метров. На памятнике выгравированы портрет и надпись: «Сергей Леонидович Соколов — маршал Советского Союза, Герой Советского Союза, Министр обороны СССР, Почётный гражданин Кировской области и города Котельнича».



4. Котельничский краеведческий музей

Адрес: Кировская обл., г. Котельнич, Котельничский р-н., ул. Ленина, д. 3

Историческая справка: по официальным источникам, Котельничский краеведческий музей начал свою работу в 1923 году и с момента открытия стал научно-просветительным учреждением, ведущим исследовательскую деятельность и пропагандирующим краеведческие знания.

Основой первоначальной музейной экспозиции послужила естественная коллекция Анфилова, предложенная для показа в 1912 году. Из исторической справки известно, что с тех пор, нуждаясь в расширении, музей не раз сворачивал свою экспозицию и вновь за тем открывал ее и в 1919, и 1921 годах.

С 1923 года музей получает постоянное помещение в здании по ул. Ленина. Это образец градостроения конца XIX века, выполненный в стиле эклектики. В прошлом строение принадлежало

домовладелице Блиновой, сдававшей квартиры в наем.

Здание сильно пострадало во время пожара в 1926 году. Но уже к 1930 году было восстановлено и вначале тридцатых годов музей принимал своих посетителей. Сейчас основной фонд музея составляет более 12000 экспонатов. А научно-вспомогательный фонд около 7000.

В 2012 году, благодаря реализации проекта «Котел времен» экспозиция музея была полностью обновлена. На втором этаже разместился Зал городских сословий. В нем представлен мещанский и купеческий быт старого Котельнича.



5. Музей истории крестьянства имени А. М. Ронжина

Год: 1972

Адрес: посёлок Ленинская Искра, ул. Садовая, д. 3

Историческая справка: поначалу освещал только историю колхоза, на территории которого был расположен. Спустя 20 лет специализация музея поменялась, и он превратился в Музей истории крестьянства.

В экспозиции представлены археологические находки с Ковровского городища — древнерусского поселения

13–16 веков, документы и фотографии прошлого, рассказывающие об истории сёл и деревень уезда. Также здесь можно познакомиться с предметами крестьянского быта.



Кумёнский район

Кумёнский район расположен в центральной зоне Кировской области на юго-востоке от города Кирова. Дата образования — 1935 г. Расстояние от областного центра до пгт. Кумёны составляет 60 километров. Это играет важную роль в развитии экономики района. Граничит на севере с Кирово-Чепецким районом, на западе – с Оричевским, Верхошижемским районами, на юге – с Сунским, на востоке – с Богородским и Зуевским районами. Связь с областным центром осуществляется по автомобильной дороге Киров – Малмыж – Вятские Поляны. Территория района составляет 1911,45 кв. км.



Исторические памятники

1. Памятник Владимиру Ильичу Ленину

Адрес: Кировская область, Кумёнский район, посёлок городского типа Кумёны, улица Гагарина, 18

Посвящен: историческому деятелю

Историческая справка: Владимир Ильич Ульянов (22 апреля 1870 – 21 января 1924 гг), больше известный по основному псевдониму Ленин, создал первое в мире социалистическое государство и российскую социал-демократическую партию большевиков. Революционер, приверженец теории марксизма, политический деятель, идейный вдохновитель Октябрьской революции.

В Советском Союзе он стал объектом культа и преклонения. Он был возвеличен, прославлен и идеализирован. Его знали как гиганта мысли, провидца, гения.



2. Бюст дважды Героя Социалистического Труда Петра Алексеевича Прозорова

Год: 1960

Адрес: Кировская область, Куменский район, Вожгальское сельское поселение, п. Краснооктябрьский

Посвящен: Герою социалистического труда

Историческая справка:



3. Куменский районный краеведческий музей

Год: 1991

Адрес: Кировская обл., Куменский р-н., пгт. Кумены, ул. Гагарина, д. 3

Историческая справка: музей был создан по инициативе и при активном участии ветеранов войны и труда (Н. Н. Юферева, С.Я. Мезрина, И.М. Костылева, П. Ф. Бердникова).

Экспонаты музея размещены в 4 основных залах, представляющих материальную и духовную культуру вятского народа.

В основном это предметы крестьянского быта конца XIX — начала XX века, предметы народных промыслов, изделия из корней деревьев, лозы, бересты, соломки, гончарные изделия, а также предметы для обработки льна и земли, собрание редких книг на старославянском и древнерусском языках, коллекция самоваров, медной и глиняной посуды.

Музей хранит ценнейшую коллекцию живописи и графики

художника-земляка А.В. Фищева, его личные вещи, мебель.



Обзор





Вопросы для самопроверки:

1. В каком районе находится дом, в котором проходил 1 съезд Советов рабочих, крестьянских и солдатских депутатов, провозгласивших Советскую власть в Цекеевской волости, 1918 г.

2. Чему посвящена Стела на въезде в город Кирово-Чепецк?

3. В каком районе установлен мемориал в память о погибших в эвакуации?

4. Напишите ФИО первого военного водолаза. В каком районе был установлен памятник?

5. В каком районе был создан музей по инициативе и при активном участии ветеранов войны и труда (Н. Н. Юферева, С.Я. Мезрина, И.М. Костылева, П. Ф. Бердникова)?



Лебяжский район

Лебяжский район был образован в 1929 году. Район расположен в южной части Кировской области. Граничит на севере с Нолинским, на западе — с Советским, на востоке — с Уржумским районами. Лебяжский район — административно-территориальная единица (район) и упразднённое муниципальное образование (муниципальный район) на юге Кировской области России. К 2021 году преобразован в муниципальный округ с упразднением всех поселений, в административном районе упразднены сельские округа. Административный центр — посёлок городского типа Лебяжье.



Экскурсия по району

Исторические памятники

1. Церковь Николая Чудотворца в Лебяжье

Год: 1772

Адрес: посёлок Лебяжье, Кировская область, Никольский переулок, 5

Историческая справка: Николаевская белокаменная церковь, построена в 1772 году. В 1937 году – взорвана, а кирпичи использованы на нужды строительства. Заново приход был воссоздан в 1992 году, и молельный дом, стараниями прихожан превратился в красивую церковь. Но случившийся в 2001 году пожар выжег до основания храм Николая Чудотворца. В 2002 году началось строительство нового храма. И летом 2007 года Митрополит Вятский и Слободской Хрисанф осветил новый храм.



2. Памятник Воинам – землякам

Адрес: Кировская область, посёлок городского типа Лебяжье

Посвящен: Воинам-землякам



3. Лебяжский районный краеведческий музей

Год: 2000

Адрес: пгт. Лебяжье, ул. Советская, 15.

Историческая справка: состоит из 8 экспозиционных залов: зал Боевой Славы, зал Природы, зал Крестьянская изба, зал Крестьянский двор, зал Истории района, картинная галерея «Белый квадрат» художника авангардиста Г. И. Лучинина, зал «События, люди и судьбы» и выставочный зал. В выставочном зале каждые 1,5 месяца оформляются новые выставки: декоративно – прикладное творчество, выставки картин и фотографий, к памятным датам и событиям.



Обзор

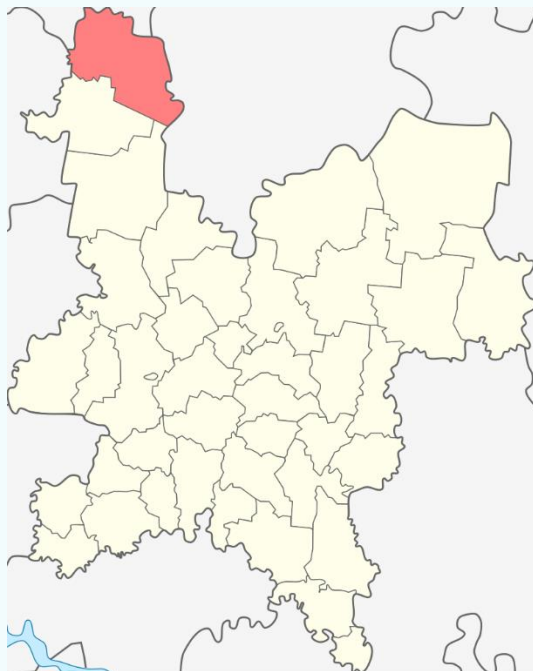
Лузский район

Лузский (в прошлом Лальский район) - самый северный район Кировской области. Северные и Западные границы района совпадают с административными границами Архангельской и Вологодской областей, с востока - с республикой Коми, с юга - с Подосиновским (и частично Опаринским) районами Кировской области.

Лальский погост основан в 1570 г. В начале 17 века Лальск стал административным центром обширного района, а на пути в Сибирь был последним значительным населенным пунктом после Великого Устюга.

Лальский район образован в 1924 г. в составе Грибошинской, Папуловской и Целяковской волостей Великоустюгского уезда и Верхне-Лальской волости Соль-Вычегодского уезда Северо-Двинской губернии. Позднее входил в состав Архангельской области.

В 1941 г. причислен в Кировскую область. Объединен с Подосиновским районом в 1963 г, получив название - Лузский с центром в г. Лузе.



Исторические памятники

1. Памятник Герою-пограничнику Виталию Козлову

Год: 2015

Адрес: г. Луза, улица Виталия Козлова

Посвящен: Герою-пограничнику, уроженцу лузского района

Историческая справка: 14 августа 1945 года штурмовая группа, в состав которой входил пограничник Виталий Козлов, первой прорвала брешь в японской обороне и атаковала врага. В ходе боя Виталий Фёдорович был отрезан от основной группы и оказался в окружении, когда у него закончились патроны, он отбивался врукопашную. Силы были слишком неравные - бойца взяли в плен, жестоко пытали. Во время допроса Виталий молчал. Он погиб, не выдав товарищей, оставшись верен солдатскому

долгу и воинской присяге. Виталий Фёдорович Козлов посмертно награждён орденом Отечественной войны I-й степени и навечно зачислен в списки пограничного отряда. Его имя присвоено заставе Краснознаменного Забайкальского пограничного округа, а так же Покровской сельской библиотеке, улицам г. Лузы и пос. Христофорово Лузского района Кировской области.



2. Усадьба С. М. Прянишникова

Год: 80-е годы XIX века

Адрес: Лузский район п. Лальск, ул. Ленина, 40.

Историческая справка: Сергей Михайлович Прянишников являлся инженером местной бумажной фабрики в Лальске. В 1858 году С. М. Прянишников приехал из Калужской губернии в Лальск по приглашению купца Алексея Сумкина и сразу же начал работать на бумажной фабрике простым бумажным мастером. В то время ему было лишь 20 лет. Одной из заслуг С. М. Прянишникова стало внедрение Калужских традиций и опыта бумажного дела, с целью развития и расширения бумажного производства в Лальске. Со временем Прянишников стал директором местной бумажной фабрики и прослужил в этой должности до преклонных лет.

В Лальске сохранился дом мастера бумажного дела С. М. Прянишникова, который был построен в 80-е годы XIX века. В настоящее время в этом доме расположился Лальский историко-краеведческий музей, который был создан в 1990 году.



Малмыжский район

По легендам, Малмыжский район был основан удмуртами и мари. В XVI веке в качестве пригорода Малмыж вошел в состав Казанского уезда, а в 1780 году в качестве уездного города присоединился к вновь образованному Вятскому наместничеству. В XVIII веке Малмыж представлял собой большую деревню, жители которой занимались хлебопашеством, огородничеством, собирательством и рыбной ловлей. В 90-е годы XIX века Малмыж заметно меняется: около города появляется два завода: пивоваренный и кожевенный. С 1929 года Малмыжский уезд именуется районом, и от него отделяются Кильмезский и Вятскополянский районы. В 90-е годы Малмыж включен в число 900 исторических городов России, охраняемых государством.

Малмыжский район расположен в юго-восточной части Кировской области.

Расстояние до города Кирова - 294 км. Район граничит с Кильмезским, Уржумским, Вятскополянскими районами Кировской области, а также с республикой Татарстан, с Удмуртской республикой и республикой Марий Эл.



Исторические памятники


1. Памятник Неизвестному Солдату

Год: 1967

Адрес: Малмыж, ул. Комсомольская 69

Посвящен: погибшим воинам, чьи останки так и не были идентифицированы.

Историческая справка: на площадке, выложенной плиткой, ступенчатый постамент, облицованный плиткой. На постаменте — фигура солдата в плащ-палатке, за правым плечом — автомат, в левой руке — каска. Фигура покрашена бронзовой краской. Перед памятником разбиты две клумбы.



2.Памятник Труженикам тыла Великой Отечественной войны

Адрес: Кировская область, Малмыжский район, Савальское сельское поселение, село Гоньба

Посвящен: труженикам тыла



2.Малмыжский краеведческий музей

Год: 1920

Адрес: Кировская обл., г. Малмыж, Малмыжский р-н., ул. Чернышевского, д. 1

Историческая справка: в основу фондов музея шли экспонаты исторического общества. У истоков музея стояли ученые, уроженцы нашего города С. К. Кузнецов и М. Г. Худяков. По завещанию музей получил от вдовы Кузнецовой часть богатейшей библиотеки ее мужа и его труды, опубликованные и неопубликованные.

Сегодня в музее 6 экспозиций: "Природа Малмыжского края", "История музейного дела в Малмыже", "Историческое прошлое

Малмыжского края", "Малмыж в конце XVIII - начале XIX вв.", "История ткачества в Малмыжском крае", "Капитализм в Малмыже". Особым интересом пользуются коллекции нумизматики, дымковской игрушки, живописи, палеонтологии и др.



Мурашинский район

В 1898 году была построена железная дорога Пермь-Котлас. Вместе с ней начала работать и станция Мураши. К началу XX века здесь насчитывалось 12 домов. В 1925 году пристанционный поселок преобразуется в рабочий поселок Мураши. В годы Великой Отечественной войны бесперебойно работала железная дорога, ударными темпами шли лесозаготовки. В Мурашах размещается несколько тысяч эвакуированных, организуется военный госпиталь. В 1944 году рабочий поселок Мураши преобразован в город районного подчинения с сохранением за ним прежнего названия. Как самостоятельная территориальная единица Мурашинский район существует с 1929 года.

Мурашинский район расположен на севере Кировской области, граничит с Даровским, Опаринским, Юрьянским, Орловским районами, а также Республикой Коми.



Исторические памятники

1. Памятник погибшим землякам

Посвящен: Землякам-мурашинцам, погибшим в боях за Родину в годы Великой Отечественной войны 1941-1945

Историческая справка: Великая Отечественная Война забрала жизни многих доблестных мурашинцев, но подарила эти места раненым и эвакуированным. Для многих из них Мураши стали новым домом.



2.Мурашинский историко-краеведческий музей

Год: 2004

Адрес: Кировская обл., г. Мураши, Мурашинский р-н., ул. Кирова, д. 23

Историческая справка: историко-краеведческий музей был открыт в 2004 году благодаря поддержке редакции районной газеты «Знамя труда» во главе с редактором Л.С. Сусловой.

В музее действуют пять выставочных залов, в первом размещена информация «Город сегодня, город вчера». В самом большом помещении музея проходят мероприятия, размещаются временные выставки и постоянная экспозиция картин и изделий ремесла мурашинцев. Зал боевой славы посвящен воинам, сражавшимся в годы Великой

Отечественной войны, здесь представлены фотографии, предметы периода ВОВ. Зал «Русская изба» вместил в себя предметы быта крестьян и городского населения района начала и первой половины 20 века. В последнем помещении музея находится «Зал трудовой славы», он рассказывает об истории развития самого старого предприятия вагонно-ремонт ДЕПО, железнодорожной станции.



Нагорский район

Нагорский район расположен в северо – восточной части Кировской области. Район граничит на севере с Республикой Коми, на востоке — с Верхнекамским, на юге — с Белохолуницким и Слободским районами Кировской области.

Нагорский район как административно-территориальная единица области образован в 1929 году, муниципалитет разделен на 5 сельских и 1 городское поселения, в состав которых входит 66 населенных пунктов. Административным, культурным и хозяйственным центром является пгт. Нагорск. Районный центр расположен в 130 км на северо-восток от г. Кирова при впадении реки Кобра в реку Вятка. Населенный пункт основан в 1595 году. Статус поселка городского типа с 1965 года. Численность населения составляет 7391 человек. Крупными населенными пунктами района являются: с. Синегорье, п. Кобра, п. Орлецы, п. Бажелка, с. Заево.



Исторические памятники

1. Памятник погибшим воинам в годы Великой Отечественной войны

Год: 1977 год

Адрес: Кировская область, Нагорский район, село Синегорье

Автор: скульптор Валентин Васильевич Росляков

Посвящен: памяти о погибших воинах в годы Великой Отечественной войны

Историческая справка: памятник погибшим воинам в годы Великой Отечественной войны находится в селе Синегорье Нагорского района Кировской области. Он расположен на территории школы и установлен в 1977 году.

Памятник представляет собой скульптуру солдата в гимнастёрке, с оружием, висящим на плече и с пилоткой в руке, установленную на широком бетонном постаменте. В верхней части постамента

надпись: «Люди! Покуда сердца стучатся — помните, какую ценой завоевано счастье — пожалуйста, помните!», ниже расположены списки жителей села Синегорье, погибших в годы Великой Отечественной войны.



2. Историко-этнографический Музей «История Синегорского края» - на базе МКОУ СОШ с. Синегорье

Адрес: Кировская область, Нагорский район, с. Синегорье, ул. Октябрьская, 25

Историческая справка: музейная экспозиция представляет собой стенды, информация в которых распределена по разделам. На стенды помещен материал по истории школы, села, развития промышленности края, участия односельчан в войнах. Отдельный раздел посвящен жизни и творчеству поэта Ермила Ивановича Кострова.

Разделы экспозиции: «От Синеи Слуды к Синегорью», «Из истории Синегорской

школы», «Ермил Иванович Костров», «Страницы ратного пути», «Развитие промышленности края», «Предметы крестьянского труда и быта».



3. Памятник-монумент погибшим воинам в годы Великой Отечественной войны

Год: 1974 год

Адрес: Кировская область, пгт. Нагорск, ул. Леушина, 21

Автор: скульптор Валентин Васильевич Росляков

Посвящен: памяти о погибших воинах в годы Великой Отечественной войны

Историческая справка: расположен на взгорье центральной части посёлка Нагорск, установлен в 1974 году.

Представляет собой бетонную стелу с горельефом погрудного портрета солдата в профиль, в полевой каске, с оружием. В верхней части стелы надпись: «Родина не забудет своих героев».



4. Церковь Рождества Христова

Год: 1767 год

Адрес: Кировская область, поселок
Нагорск, ул. Леушина, 4

Историческая справка: изначально постройка была деревянной, позднее на месте деревянной церкви выстроили каменный храм, который освятили 26 декабря 1767 года. Колокольню начали воздвигать в 1829 году.

При храме действовала своя библиотека, где хранились древние книги и рукописи. Высота сооружения достигала 40 метров, высота креста равнялась 6 метрам, а вес большого колокола составлял 3 тонны.

В 1929 году было издано распоряжение о сносе церкви, но полностью она не была разрушена. Храм пустовал много

десятилетий. В 1999 году было принято решение возродить церковь. Её восстанавливали три года, и 25 ноября 2003 года она была вновь освящена.

Сегодня здание церкви Рождества Христова в Нагорске признано ценным памятником истории и культуры и находится под государственной охраной.





Вопросы для самопроверки:

1. В каком районе историко-краеведческий музей был открыт в 2004 году благодаря поддержке редакции районной газеты «Знамя труда» во главе с редактором Л.С. Сусловой?

6. В каком поселке была построена церковь Николая Чудотворца?

7. В каком районе установлен памятник Герою-пограничнику Виталию Козлову?

8. В каком городе родился С.М. Киров, в честь которого там установлен памятник С. М. Кирову?

9. В каком году был возведен памятник войнам солдатам в пгт Нагорск?



Творческие задания



1. На карте Кировской области найдите и закрасьте Котельничский район.
2. Какой из представленных в тетради памятников вам понравился и почему?

3. Перечислите известных личностей, которые проживали в Кировской области.

4. Напишите ассоциативный ряд к памятнику "Историко-мемориальный и ландшафтный музей художников В. М. и А. М. Васнецовых".



Ответы

Вопросы для самопроверки

Стр.23

1-город Белая Холуница

2-Богородский район

3-26 марта 1989 год

4- Памятник маршалу Советского Союза Ивану Степановичу Коневу

5-город Киров

Стр.40

1-Шпагин Георгий Семёнович

2- Обелиск в память о выпускниках Рудничной школы, погибших в годы Великой Отечественной войны

3-«Историко-мемориальный и ландшафтный музей художников В. М. и А. М. Васнецовых «Рябово».

4-МБУК «Даровской краеведческий музей»

5-Верхошижемский район

Стр.56

1-Кикнурский район

2-городу молодых специалистов-химиков

3-Котельничский район

4-Молчанов Леонид Гурьянович, Кильмезский район

5-Кумёнский район

Стр.68

1-Мурашинский район

2-посёлок Лебяжье

3-Лузский район

4-Уржум

5-1974 год

Содержание

От авторов	3
Киров	4
Арбажский район	10
Афанасьевский район.....	13
Белохолуницкий район	16
Богородский район.....	20
Вопросы для самопроверки:	23
Верхнекамский район	24
Верхошижемский район	27
Вятскополянский район	30
Даровской район	34
Зуевский район	37
Вопросы для самопроверки:	40
Творческие задания.....	41
Кикнурский район	43
Кильмезский район	46
Кирово-Чепецкий район	48
Котельничский район	51
Кумёнский район.....	54
Вопросы для самопроверки:	56
Лебяжский район	57
Лузский район.....	59
Малмыжский район	61
Мурашинский район	63
Нагорский район.....	65
Вопросы для самопроверки:	68
Творческие задания.....	69
Ответы	71
Содержание	72